

**RAPPORT N° 00/6-25**  
**au Conseil Municipal**

**OBJET**

**RHI MONTAGNE**  
**RESTRUCTURATION DE SAINT-BERNARD**

**CRAC 1999**

Par convention de Mandat d'études en date du 22 avril 1998, la Ville de Saint-Denis a confié à la SODIAC les études de la RHI de La Montagne et de faisabilité de restructuration du quartier de Saint-Bernard.

Ces études ont pour objet :

1. Le recensement des poches d'habitat insalubre sur le plateau de la Montagne, avec diagnostic social, bâti, VRD ,
2. Le recensement des zones à risques (glissement de terrain),
3. La réalisation d'une étude de faisabilité,
4. La réalisation d'une étude préopérationnelle permettant la rédaction d'un rapport au CIV,

Elles sont toutes réalisées mais il reste à valider définitivement le scénario d'aménagement ainsi que le montage financier à mettre en œuvre. C'est l'objectif du premier semestre 2001.

Le montant global l'opération est aujourd'hui de 1 102 000 F et reste conforme aux prévisions du Crac 1998.


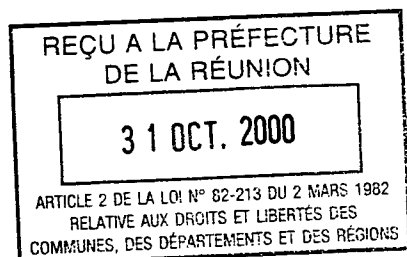
Compte tenu des études réalisées, il a été dépensé 793 000 F et appelé auprès de la Ville 807 000 F ; la trésorerie de l'opération est donc bonne.

Il reste à verser par la Ville à la SODIAC la somme de 295 000 F TTC sur l'année 2000.

Au vu de ces informations, je vous demande d'approuver le CRAC 1999 de la RHI de La Montagne (études).

Je vous prie de bien vouloir en délibérer.

**LE MAIRE**  
**Michel TAMAYA**





# RHI MONTAGNE (ETUDES DE DEFINITION)

ANNEXE AU RAPPORT N° 00/6-25.

Vu par le Conseil Municipal  
en séance du 20 OCT. 2000



## CRAC 1999


REÇU A LA PRÉFECTURE  
DE LA RÉUNION  
31 OCT. 2000  
ARTICLE 2 DE LA LOI N° 82-213 DU 2 MARS 1982  
RELATIVE AUX DROITS ET LIBERTÉS DES  
COMMUNES, DES DÉPARTEMENTS ET DES RÉGIONS

### MANDAT DE REALISATION D'ETUDES

### RHI MONTAGNE

### ET

### FAISABILITE DE LA RESTRUCTURATION DU QUARTIER DE SAINT-BERNARD



SOCIETE DIONYSIENNE  
D'AMENAGEMENT ET DE CONSTRUCTION

50 Quai Ouest  
97400 SAINT-DENIS

# SOMMAIRE

<b>PERIMETRE DE L'OPERATION</b> .....	<b>3</b>
<b>DONNEES ADMINISTRATIVES ET CONTRACTUELLES</b> .....	<b>4</b>
<b>ETAT D'AVANCEMENT</b> .....	<b>5</b>
<b>PERSPECTIVES</b> .....	<b>7</b>
<b>BILAN COMPTABLE</b> .....	<b>8</b>
<b>BILAN FINANCIER - PLAN DE FINANCEMENT - TRESORERIE</b> .....	<b>9</b>
<b>ANALYSE DES ECARTS</b> .....	<b>10</b>
<b>COMMENTAIRES BILAN</b> .....	<b>11</b>
<b>ANNEXES</b> .....	<b>12</b>

## PERIMETRE DE L'OPERATION

Le périmètre des études préalables à la RHI comprend tout le plateau de la Montagne depuis les rampes de Saint-Denis jusqu'au rempart de la ravine de la Grande Chaloupe mais hors Grande Chaloupe.

## **DONNEES ADMINISTRATIVES ET CONTRACTUELLES**

- **Convention de mandat d'études**

Conseil Municipal du 15 octobre 1997  
Reçue en Préfecture le 22 octobre 1997  
n° de la délibération : 97 / 7 - 05  
date de signature : 22 avril 1998  
Reçue en Préfecture le 22 avril 1998  
date d'effet : 22 avril 1998 (date de réception par le représentant de l'Etat)  
date d'expiration : délai de 6 mois pour les étude,

- **Convention de mandat d'études : Avenant n°1**

Conseil Municipal du 15 octobre 1999  
Reçue en Préfecture le 25 octobre 1999  
n° de la délibération : 99 / 6 - 46  
date de signature : 22 novembre 1999  
Reçue en Préfecture le 6 décembre 1999  
date d'effet : 8 décembre 1999  
date d'expiration : 31 mars 2000

- **Approbation du Crac 1998**

Conseil Municipal du 21 mai 1999  
Délibération n°99/3-28.  
Reçue en Préfecture le 31 mai 1999

# ETAT D'AVANCEMENT

L'année 1999 a vu la réalisation :

## 1. De la ZHPI de la Montagne,

Le travail représenté par la ZHPI a été beaucoup plus important que prévu. En effet, le nombre de demandes répertoriées par les services de la Ville était d'une soixantaine.

Par prudence, le nombre de cases à enquêter avait été arrêté à 120.

Or, les premières semaines de travail ont montré que l'habitat insalubre était bien plus présent que ce qui était imaginé.

Plus de 1000 constructions ont été répertoriées.

De fait, ces enquêtes ont nécessité beaucoup plus de temps que prévu car un repérage systématique case par case a été nécessaire. Le territoire enquêté représente une superficie de 1 900 hectares.

Ce travail a été soldé par la fourniture à la Ville d'une base de données et d'une cartographie, l'ensemble de ces documents ayant été transmis à la fois sur support papier et informatique.

La ZHPI a été réalisée par le BET RéA.

## 2. De l'étude sur les risques naturels

Le BRGM a réalisé sous le contrôle de la SODIAC l'étude des zones à risques sur l'ensemble du plateau de la Montagne.

Cette étude a permis de mettre en évidence les risques naturels et la vulnérabilité de certaines constructions.

Le classement en zones à risques ne signifie pas pour toutes les constructions concernées une destruction à court ou moyen terme, mais davantage la nécessité de prendre des précautions.

## 3. Du diagnostic technique VRD

L'ensemble du plateau de la Montagne a fait l'objet d'une investigation technique afin d'obtenir une connaissance correcte des réseaux.

Ce travail a permis d'identifier la nécessité de renforcer les réseaux d'assainissement des eaux usées et d'adduction d'eau potable.

Ce travail a été effectué par le BET CST.

#### **4. L'étude d'urbanisme**

Cette étude d'urbanisme s'est déroulée en deux phases :

##### **Première phase : actualisation du Schéma Directeur de Saint-Bernard**

Il a été considéré par les différents partenaires et par la Ville que le SD établi par le CODRA en 1996 ne nécessitait pas une refonte en profondeur mais simplement son actualisation. Ce travail a été réalisé par le BETURE et par SODEXI.

##### **Deuxième phase : aménagement des terrains de la léproserie.**

Les 20 hectares ont fait l'objet de plusieurs scénarii d'aménagement en lien avec les services de la Ville et l'Architecte des Bâtiments de France.  
C'est le bureau d'étude RéA qui a réalisé le plan d'aménagement.

#### **5. D'un diagnostic de territoire**

Le BET RéA dans le cadre de sa mission a réalisé un diagnostic de territoire afin de mieux comprendre les différents fonctionnement sociologique du quartier.

Plusieurs types de relation ont été mis à jour.

Cela permettra, lors des phases ultérieures d'intervention, de mieux cadrer les propositions de programme afin d'être plus en phase avec la réalité vécue par la population.

#### **6. Des enquêtes sociales**

150 enquêtes sociales étaient programmées et réalisées par RéA.

Elles ont concernées par ordre de priorité :

- Les familles identifiées dans les zones à risques,
- Les familles identifiées par les services de la Ville.
- Les familles présentant les conditions d'insalubrité les plus fortes.

Ces enquêtes ont permis l'établissement d'un programme pour l'aménagement des terrains de la léproserie.

**Une collaboration étroite avec le bureau du plan a permis d'intégrer dans la Base de Données Urbaines (BDU) de la Ville l'ensemble des données et cartographies réalisé.**

## PERSPECTIVES

Les objectifs pour l'année 2000 sont :

1. De finaliser :
  - Un programme,
  - Un bilan,
  - Un mode opérationnel,
  - Un phasage,
  
2. Produire sur la base des éléments précédents un dossier RHI,



## BILAN COMPTABLE

Le suivi opération de la RHI Montagne est en annexe du présent document.

# BILAN FINANCIER - PLAN DE FINANCEMENT - TRESORERIE

Désignation	KF	Montant der.bilan approuvé	Montant bilan actualisé	TOTAL CUMULE 31/12/99	Reste à réaliser	dont PREVIS. 2 000
	Valeurs TTC					
<b>DEPENSES</b>						
<b>Etudes préopérationnelles</b>		<b>799</b>	<b>799</b>	<b>669</b>	<b>129</b>	<b>129</b>
Lot 1 : Bet VRD + cartographie		120	153	113	40	39
Lot 2 : Etude de sols / zones à risques		145	145	115	30	30
Lot 3 : Assainissement autonome		53	53	53	0	0
Lot 4 : Urba payagiste		104	104	68	36	36
Lot 5 : Socio éco / diagnostic bati		268	288	277	11	11
Mission globale		214	214	203	11	11
Avenant n°1 rem suppl pour ZHPI		55	55	55	0	0
Intervention urbanisme		0	20	20	0	0
Lot 6 : Cartographie / SIG		52	0	0	0	0
Photo aérienne		9	0	0	0	0
Cartographie		43	0	0	0	0
Options		0	0	0	0	0
<b>Autres dépenses</b>		<b>58</b>	<b>56</b>	<b>43</b>	<b>13</b>	<b>13</b>
<b>Communication et reproduction</b>		<b>0</b>	<b>0</b>	<b>0</b>	<b>0</b>	<b>0</b>
<b>Frais financiers sur emprunt</b>		<b>0</b>	<b>0</b>	<b>0</b>	<b>0</b>	<b>0</b>
<b>Frais/Produits financiers de C.T.</b>		<b>7</b>	<b>7</b>	<b>6</b>	<b>1</b>	<b>1</b>
Tx PF	0,05%	0	0	0	0	0
Tx FF	4,50%	0	0	0	0	0
<b>Sous-total C.O.</b>	<b>TTC</b>	<b>806</b>	<b>806</b>	<b>675</b>	<b>130</b>	<b>130</b>
<i>Frais Financiers de C.T. à</i>	6%	0	0	0	0	0
Hono. sur acquisitions		0	0	0	0	0
Hono. Sté proportionnels / DEP.		0	0	0	0	0
Hono. Sté Forfait de gestion		270	270	108	162	162
Hono. Sté cloture opération		0	0	0	0	0
Hono. Forfait		0	0	0	0	0
<b>Sous-total honoraires</b>	<b>HT</b>	<b>270</b>	<b>270</b>	<b>108</b>	<b>162</b>	<b>162</b>
<b>TVA sur Honoraires</b>	9,5%	26	26	10	15	15
<b>TOTAL DEPENSES</b>	<b>0</b>	<b>1 102</b>	<b>1 101</b>	<b>793</b>	<b>308</b>	<b>308</b>
<b>RECETTES</b>						
Remboursement de travaux	TTC	0	0	0	0	0
Subventions		0	0	0	0	0
Subventions		0	0	0	0	0
Participations Collectivités		1 100	1 100	806	294	294
Autres Participations privées		0	0	0	0	0
Produits de gestion		2	2	2	1	0
<b>TOTAL RECETTES</b>	<b>0</b>	<b>1 102</b>	<b>1 102</b>	<b>807</b>	<b>295</b>	<b>294</b>

## TRESORERIE

<b>Solde de trésorerie</b>	<b>0</b>	<b>0</b>	<b>14</b>	<b>-14</b>	<b>-14</b>
<b>Solde Cumulé</b>	<b>0</b>	<b>0</b>	<b>14</b>	<b>-14</b>	<b>0</b>

# ANALYSE DES ECARTS

29-mars-00

Désignation	KF	Montant der.bilan approuvé	Montant bilan actualisé	Delta approuvé - actuel	Observations
Valeurs	TTC				
<b>DEPENSES</b>					
<b>Etudes préopérationnelles</b>		<b>799</b>	<b>799</b>	<b>-1</b>	<b>Maintien du budget</b>
Lot 1 : Bet VRD + cartographie		120	153	33	Transfert de la ligne cartographie et ajustement avec montant réel du contrat de CST.
Lot 2 : Etude de sols / zones à risques		145	145	0	RAS
Lot 3 : Assainissement autonome		53	53	0	RAS
Lot 4 : Urba payagiste		104	104	0	RAS
Lot 5 : Socio éco / diagnostic bâti		268	288	20	Intervention complémentaire de l'atelier Cheyssial pour réaliser le plan masse des terrains de la lérproserie.
Mission globale		214	214	0	
Avenant n°1 rem suppl pour ZHPI		55	55	0	Avenant pour enquêtes complémentaires
Intervention urbanisme		0	20	20	Mission plan masse
Lot 6 : Cartographie / SIG		52	0	-52	
Photo aérienne		9	0	-9	
Cartographie		43	0	-43	Transfert sur le lot 1 car lot 1 et 6 attribués à CST
Options		0	0	0	
<b>Autres dépenses</b>		<b>58</b>	<b>56</b>	<b>-2</b>	
<b>Frais financiers sur emprunt</b>		<b>0</b>	<b>0</b>	<b>0</b>	
<b>Frais/Produits financiers de C.T.</b>		<b>7</b>	<b>7</b>	<b>0</b>	RAS
Tx PF	0,05%	0	0	0	
Tx FF	4,50%	0	0	0	
<b>Sous-total C.O.</b>	<b>TTC</b>	<b>806</b>	<b>806</b>	<b>-1</b>	
<i>Frais Financiers de C.T. à</i>	6%	0	0	0	
Hono. sur acquisitions	0,00	0	0	0	
Hono. Sté proportionnels / DEP.	0,0%	0	0	0	
<b>Hono. Sté Forfait de gestion</b>	<b>0,00</b>	<b>270</b>	<b>270</b>	<b>0</b>	
Hono. Sté cloture opération	0,00	0	0	0	
Hono. Forfait	0,00	0	0	0	
<b>Sous-total honoraires</b>	<b>HT</b>	<b>270</b>	<b>270</b>	<b>0</b>	
<b>TVA sur Honoraires</b>	<b>9,5%</b>	<b>26</b>	<b>26</b>	<b>0</b>	
<b>TOTAL DEPENSES</b>		<b>1 102</b>	<b>1 101</b>	<b>-1</b>	
<b>RECETTES</b>					
Remboursement de travaux	TTC	0	0	0	
Subventions		0	0	0	
Subventions		0	0	0	
<b>Participations Collectivités</b>		<b>1 100</b>	<b>1 100</b>	<b>0</b>	RAS
Autres Participations privées		0	0	0	
Produits de gestion		2	2	0	
<b>TOTAL RECETTES</b>		<b>1 102</b>	<b>1 102</b>	<b>0</b>	

## COMMENTAIRES BILAN

Le bilan évolue dans l'enveloppe initiale définie par le mandat d'études.

Il reste à verser la somme de 308 000 francs dont 160 000 francs d'honoraires SODIAC, le solde constituant l'achèvement des différents contrats en cours.

Les demandes de remboursement à la Ville s'élèveront en 2000 à la somme de 295 000 francs TTC.

## ANNEXES

- Suivi opération

**Opération 113 ETUDE RHI MONTAGNE**

Heure : 09:58

Date : 28/03/00

**DEPENSES REALISEES AU 31/12/99**

Date Ar	Mois R	Numéro Chron	N° auto	Fournisseur	Libellé	Montant HT	Montant TVA	Montant TTC
<b>MARCHE N°</b>						18 264,84 F	1 735,16 F	20 000,00 F
CHEYSSIAL						18 264,84 F	1 735,16 F	20 000,00 F
17/12/99	12 / 99	15933	104909	CHEYSSIAL	FA 294/99 / CDE 99512	18 264,84 F	1 735,16 F	20 000,00 F
<b>MARCHE N° 98050 L.01</b>						103 776,00 F	9 858,72 F	113 634,72 F
CST						103 776,00 F	9 858,72 F	113 634,72 F
06/01/99	12 / 98	12629	100927	CST	AC 01	25 831,20 F	2 453,96 F	28 285,16 F
09/02/99	01 / 99	12895	101157		AC 02	8 610,40 F	817,99 F	9 428,39 F
05/03/99	02 / 99	13124	101527		AC 03	23 753,80 F	2 256,61 F	26 010,41 F
29/04/99	04 / 99	13620	104112		AC 04	30 540,60 F	2 901,36 F	33 441,96 F
27/10/99	10 / 99	15396	104400			15 040,00 F	1 428,80 F	16 468,80 F
<b>MARCHE N° 98053 L.01</b>						105 000,00 F	9 975,00 F	114 975,00 F
BRGM						105 000,00 F	9 975,00 F	114 975,00 F
14/01/99	01 / 99	12703	101127	BRGM	AC 01	78 000,00 F	7 410,00 F	85 410,00 F
19/02/99	02 / 99	13004	101975		AC 02	2 700,00 F	256,50 F	2 956,50 F
06/05/99	03 / 99	13696	102112		AC 03	18 900,00 F	1 795,50 F	20 695,50 F
28/07/99	06 / 99	14436	103748		AC 04	5 400,00 F	513,00 F	5 913,00 F
<b>MARCHE N° 98054 L.01</b>						42 720,00 F	4 058,40 F	46 778,40 F
BETURE CONSEIL						42 720,00 F	4 058,40 F	46 778,40 F
14/09/99	03 / 99	14998	104179	BETURE CONSEIL	AC 01	42 720,00 F	4 058,40 F	46 778,40 F
<b>MARCHE N° 98054 L.02</b>						19 250,00 F	1 828,75 F	21 078,75 F
SODEXI						19 250,00 F	1 828,75 F	21 078,75 F
15/04/99	03 / 99	13472	102040	SODEXI	AC 01	19 250,00 F	1 828,75 F	21 078,75 F
<b>MARCHE N° 98055 L.01</b>						235 000,00 F	22 325,00 F	257 325,00 F
REA BUREAU D'ETUDES						235 000,00 F	22 325,00 F	257 325,00 F
20/01/99	01 / 99	12740	101148	REA BUREAU D'E	AC 01	64 000,00 F	6 080,00 F	70 080,00 F
16/03/99	03 / 99	13203	101523		AC 02	64 000,00 F	6 080,00 F	70 080,00 F
05/05/99	04 / 99	13692	102558		AC 03	57 000,00 F	5 415,00 F	62 415,00 F
07/10/99	09 / 99	15220	104399		AC 04	50 000,00 F	4 750,00 F	54 750,00 F
<b>MARCHE N° 98062 L.01</b>						48 000,00 F	4 560,00 F	52 560,00 F
SEGC						48 000,00 F	4 560,00 F	52 560,00 F
02/04/99	03 / 99	13363	101942	SEGC	AC 01	48 000,00 F	4 560,00 F	52 560,00 F
<b>MARCHE N°</b>						39 522,01 F	3 506,42 F	43 028,43 F
EMILE MOUTOUSSAMY						685,60 F	14,40 F	700,00 F
25/02/99	02 / 99	13034	101121	EMILE MOUTOUS		685,60 F	14,40 F	700,00 F
IGN						8 057,22 F	629,28 F	8 686,50 F
27/07/98	07 / 98	11468	99287	IGN		8 057,22 F	629,28 F	8 686,50 F
JIR						2 806,08 F	266,58 F	3 072,66 F
21/07/98	07 / 98	11444	99269	JIR		1 332,00 F	126,54 F	1 458,54 F
20/11/98	11 / 98	12299	100183			1 474,08 F	140,04 F	1 614,12 F
LA POSTE						420,00 F	0,00 F	420,00 F
02/07/98	07 / 98	OD 07/98 COL	99363	LA POSTE		420,00 F	0,00 F	420,00 F

Date Ar	Mois R	Iméro Chron	N° autom	Fournisseur	Libellé	Montant HT	Montant TVA	Montant TTC
LE JIR						1 578,50 F	149,96 F	1 728,46 F
23/02/99	02 / 99	13013	101101	LE JIR		1 107,00 F	105,17 F	1 212,17 F
26/03/99	03 / 99	13304	101376			471,50 F	44,79 F	516,29 F
LE QUOTIDIEN						5 857,83 F	556,49 F	6 414,32 F
29/07/98	07 / 98	11498	99308	LE QUOTIDIEN		1 349,75 F	128,23 F	1 477,98 F
22/12/98	12 / 98	12529	100587			1 474,08 F	140,03 F	1 614,11 F
11/03/99	03 / 99	13171	101237			1 804,00 F	171,38 F	1 975,38 F
19/04/99	04 / 99	13512	101769			1 230,00 F	116,85 F	1 346,85 F
OMICRONE						2 598,17 F	246,83 F	2 845,00 F
20/08/98	08 / 98	11644	99486	OMICRONE		51,47 F	4,89 F	56,36 F
20/08/98	08 / 98	11644	99485			36,53 F	3,47 F	40,00 F
28/12/98	12 / 98	12562	100599			319,68 F	30,37 F	350,05 F
24/02/99	02 / 99	13022	101111			851,53 F	80,90 F	932,43 F
24/02/99	02 / 99	13021	101110			1 009,68 F	95,92 F	1 105,60 F
24/02/99	02 / 99	13020	101109			329,28 F	31,28 F	360,56 F
PROJECT						16 563,25 F	1 573,51 F	18 136,76 F
16/09/98	09 / 98	11847	99715	PROJECT		11 289,71 F	1 072,52 F	12 362,23 F
15/12/98	12 / 98	12473	100554			630,00 F	59,85 F	689,85 F
13/01/99	01 / 99	12694	100703			1 168,05 F	110,96 F	1 279,01 F
18/02/99	02 / 99	12993	101088			2 234,25 F	212,25 F	2 446,50 F
17/05/99	05 / 99	13794	102097			81,45 F	7,74 F	89,19 F
17/05/99	05 / 99	13795	102098			280,24 F	26,62 F	306,86 F
15/07/99	07 / 99	14339	103426		FA 99147123	224,00 F	21,28 F	245,28 F
20/07/99	07 / 99	14380	103445		FA 9914736 DU 30/06/99	31,36 F	2,98 F	34,34 F
22/10/99	10 / 99	15346	104339		CDE 99410 / FA 9915598	144,20 F	13,70 F	157,90 F
31/12/99	12 / 99	16254	105216		FA 9916510 / CDE 2000/002	480,00 F	45,60 F	525,60 F
REPRO SERVICE						730,35 F	69,38 F	799,73 F
26/04/99	04 / 99	13562	101855	REPRO SERVICE		730,35 F	69,38 F	799,73 F
TRESOR PUBLIC						225,00 F	0,00 F	225,00 F
13/12/99	12 / 99		105044	TRESOR PUBLIC	FRAIS HYPOTHEQUES	225,00 F	0,00 F	225,00 F
<b>PRD 13 - FRAIS FINANCIERS CT</b>						<b>5 972,34 F</b>	<b>0,00 F</b>	<b>5 972,34 F</b>
<b>MARCHE N°</b>						<b>5 972,34 F</b>	<b>0,00 F</b>	<b>5 972,34 F</b>
SODIAC						5 972,34 F	0,00 F	5 972,34 F
31/12/99	12 / 99		104170	SODIAC	FRAIS FI AU 31/12/99	5 972,34 F	0,00 F	5 972,34 F
<b>PRD 23 - HONORAIRES DE GESTION FORETAIRES</b>						<b>108 000,00 F</b>	<b>10 260,00 F</b>	<b>118 260,00 F</b>
<b>MARCHE N°</b>						<b>108 000,00 F</b>	<b>10 260,00 F</b>	<b>118 260,00 F</b>
SODIAC						108 000,00 F	10 260,00 F	118 260,00 F
30/05/99	05 / 99	HG 01/113/04	103262	SODIAC		54 000,00 F	5 130,00 F	59 130,00 F
31/12/99	12 / 99	02/113/153	105205		HG 02/113/153	54 000,00 F	5 130,00 F	59 130,00 F
<b>TOTAL OPERATION</b>						<b>725 505,19 F</b>	<b>68 107,45 F</b>	<b>793 612,64 F</b>

JP 113 ETUDE RHI MONTAGNE  
 RECETTES CUMULEES AU 31 DEC 99

Heure : 09:58  
 Date : 28/03/00

° au	Chror	Date	Date Régl	Nom Client	Libellés	Montant HT	Montant TVA	Montant TTC
98283	01/113/41	23/09/98	21/07/99	COMMUNE DE SAINT DENIS	DR 01/113/41	10 241,40 F	0,00 F	10 241,40 F
98284	02/113/51	29/10/98	21/07/99	COMMUNE DE SAINT DENIS	DR 02/113/51	12 362,23 F	0,00 F	12 362,23 F
98403	03/113/014	31/03/99	21/07/99	COMMUNE DE SAINT DENIS	DR 03/113/014	207 405,93 F	0,00 F	207 405,93 F
98459	04/113/035	29/04/99	21/07/99	COMMUNE DE SAINT DENIS	FA 04 / 113 / 035	108 075,27 F	0,00 F	108 075,27 F
98522	05/113/043	27/05/99	10/08/99	COMMUNE DE SAINT DENIS	DR 05 / 113 / 043	99 437,33 F	0,00 F	99 437,33 F
98526	01/113/048	30/05/99	10/08/99	COMMUNE DE SAINT DENIS	HG 01 / 113 / 048	59 130,00 F	0,00 F	59 130,00 F
98533	06/113/055	21/06/99	10/08/99	COMMUNE DE SAINT DENIS	DR 06/113/055	81 535,55 F	0,00 F	81 535,55 F
98656	07/113/101	26/10/99	21/12/99	COMMUNE DE SAINT DENIS	DR 07/113/101	76 919,79 F	0,00 F	76 919,79 F
98609	08/113/113	15/11/99	29/12/99	COMMUNE DE SAINT DENIS	DR 08/113/113	71 376,70 F	0,00 F	71 376,70 F
98685	02/113/153	31/12/99		COMMUNE DE SAINT DENIS	HG 02/113/153	59 130,00 F	0,00 F	59 130,00 F
98684	09/113/152	31/12/99		COMMUNE DE SAINT DENIS	DR 09/113/152	20 225,00 F	0,00 F	20 225,00 F
BREVET DIVERS						1 500,00 F	0,00 F	1 500,00 F
98153	VC CHQ A	30/09/98	30/09/98	APPEL D'OFFRE		1 500,00 F	0,00 F	1 500,00 F
<b>TOTAL OPERATION</b>						<b>807 339,20 F</b>	<b>0,00 F</b>	<b>807 339,20 F</b>



**DELIBERATION N° 00/6-25  
du Conseil Municipal  
en séance du vendredi 20 octobre 2000**

**OBJET**

**RHI MONTAGNE  
RESTRUCTURATION DE SAINT-BERNARD**

**CRAC 1999**

**LE CONSEIL MUNICIPAL**

Vu la Loi n° 82-213 du 2 mars 1982 relative aux droits et libertés des Communes, Départements et des Régions, modifiée.

Vu le Code des Communes ;  
Vu le Code Général des Collectivités Territoriales ;  
Vu le Code des Marchés Publics et notamment l'article 254 ;

Vu la convention de mandat d'études entre la Ville de Saint-Denis et la SODIAC en date du 22 avril 1998, reçue en Préfecture le 22 avril 1998.

Sur le RAPPPORT N° 00/6-25 du Maire ;

Vu le rapport de Monsieur Paul HOARAU, 4<sup>ème</sup> Adjoint, présenté au nom des Commissions Aménagement et Entreprise Municipale/ Finances ;

Sur l'avis favorable desdites Commissions.

**APRES EN AVOIR DELIBERE  
A LA MAJORITE  
(5 votes contre dont 1 par procuration)**

Approuve le CRAC 1999 de la RHI de La Montagne.

Pour extrait certifié conforme  
Fait à Saint-Denis, le 27 OCT 2000

**LE MAIRE  
Michel TAMAYA**

